

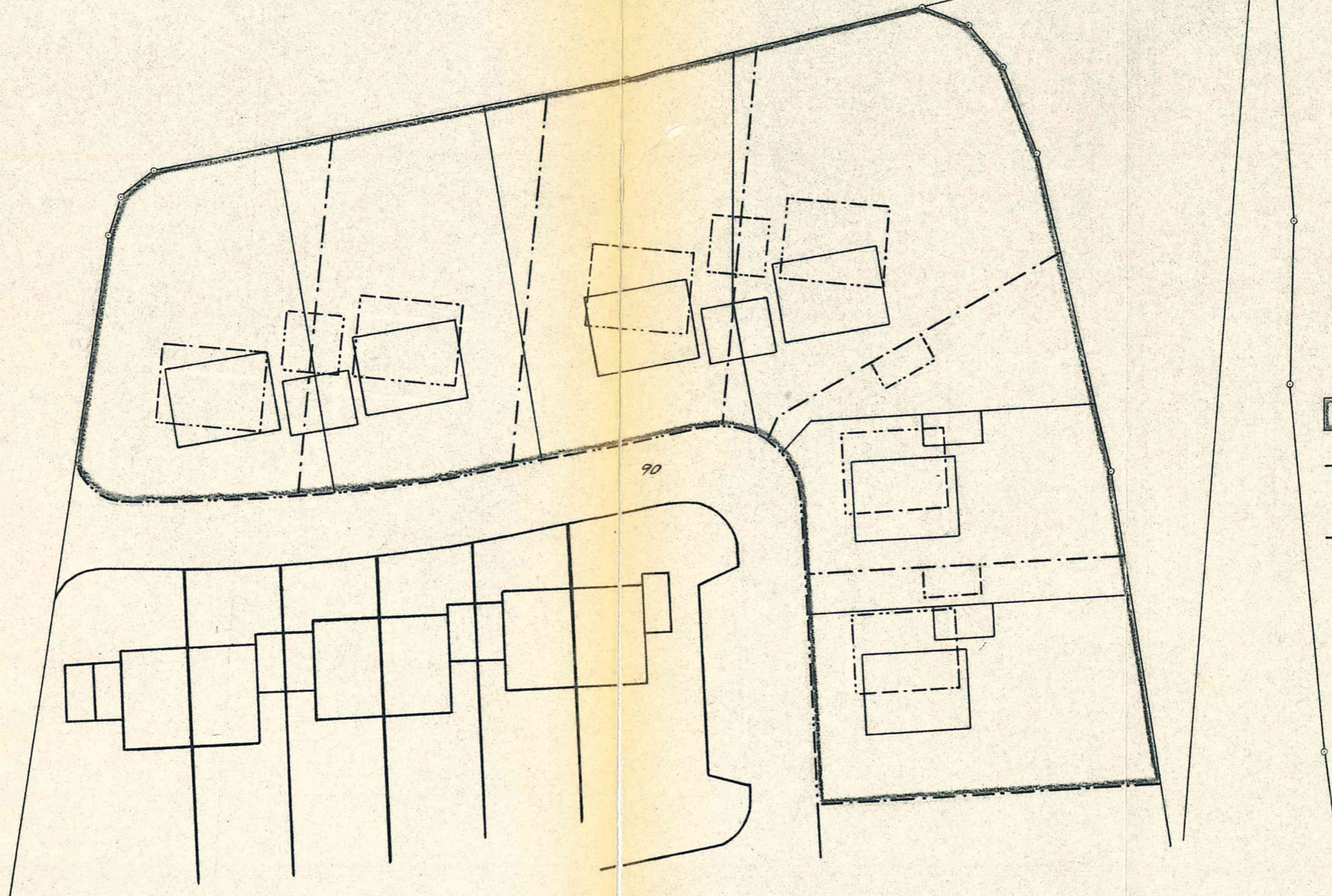
1. Änderung des Bebauungsplanes Nr. 2




Gemarkung: Flerke

Flur: 3

Maßstab: 1:500

Flurstück: 90



-  Änderungsbereich
-  Planung laut Bebauungsplan
-  geänderte Planung

Für das Maß der baulichen Nutzung bleibt es bei den gesetzlichen Bestimmungen des § 17 der Baunutzungsverordnung vom 26 Juni 1962

Diese Änderung des Bebauungsplanes Nr. 2 ist gemäß § 13 des BBauG vom 23. Juni 1960 (BGBl. I S. 341) durch Beschluss des Rates der Gemeinde Flerke vom 16. 02. 19 67 als Satzung aufgestellt.

Flerke, den 16. 02. 19 67

C. B. ...
Ratsmitglied

[Signature]
Bürgermeister

Diese Änderung des Bebauungsplanes Nr. 2 ist mit Datum vom 2. 3. 67 - 20. 3. 19 67 öffentlich bekannt gemacht und mit dem 21. 3. 67 nicht widerrufen.

Flerke, den 2. 3. 19 67

[Signature]
Gemeindedirektor
Bürgermeister